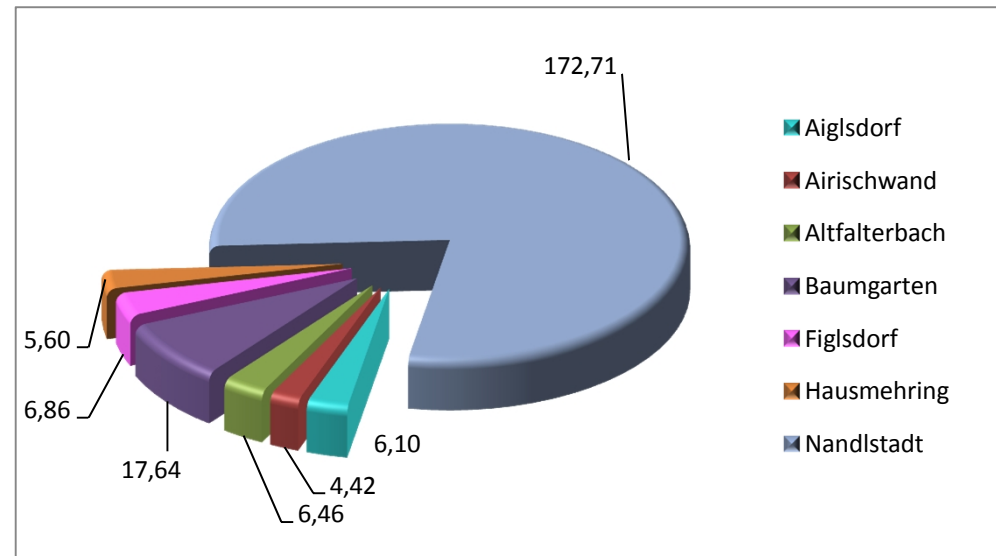
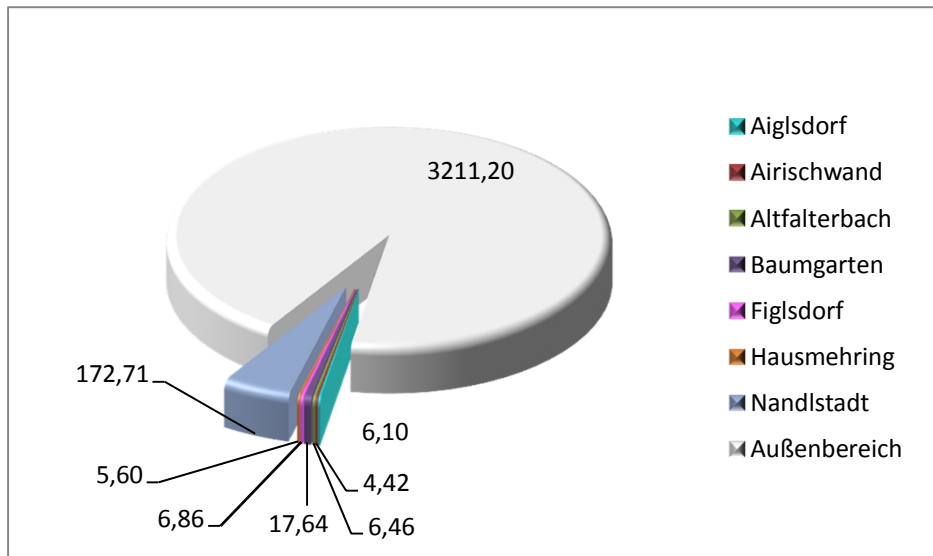
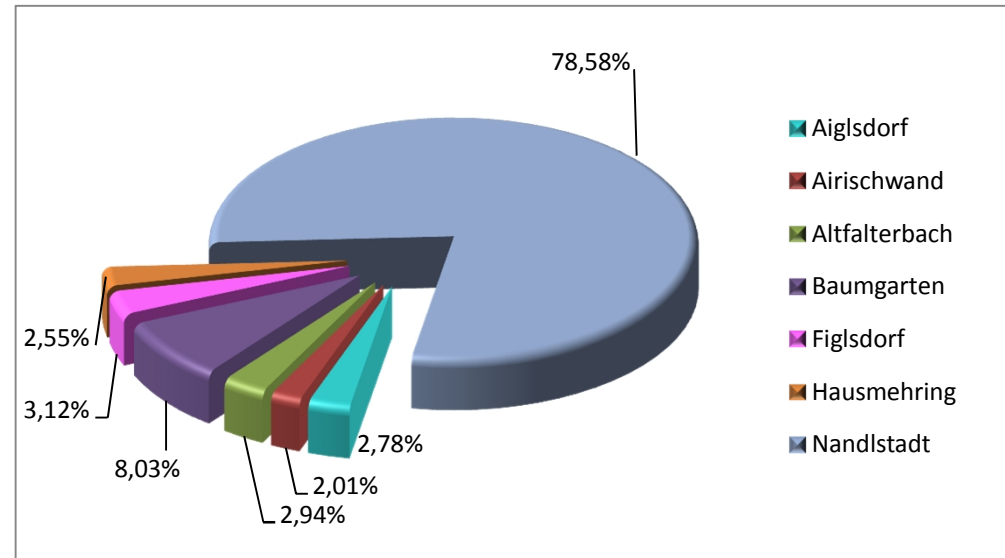
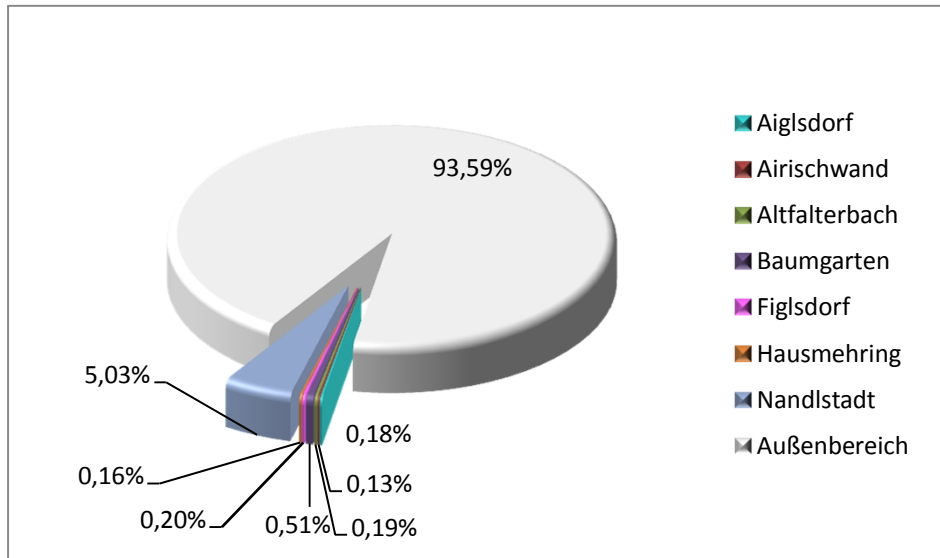


FLÄCHENAUFSTELLUNG - MARKT NANDLSTADT

	ORTSTEILE	Flächen gesamt ohne Straßen	Flächen gesamt in m ²	Flächen gesamt in km ²	Flächen gesamt in ha
1	Aiglsdorf	52474,25	61029,80	0,061	6,10
2	Airischwand	41482,53	44228,30	0,044	4,42
3	Altfalterbach	59769,11	64592,82	0,065	6,46
4	Baumgarten	162541,61	176393,35	0,176	17,64
5	Figlsdorf	64647,44	68601,99	0,069	6,86
6	Hausmehring	50081,35	56002,62	0,056	5,60
7	Nandlstadt	1507698,62	1727126,62	1,727	172,71
8	Außenbereich	-	32112024,50	32,112	3211,20
	Summe in ha	1938694,91	34310000,00	34,310	3431,00



FLÄCHENAUFSTELLUNG - MARKT NANDLSTADT



Vorentwurf 11.02.2016, Entwurf 20.09.2017, Geändert 21.06.2018